

VU pour être annexé à mon
arrêté en date de ce jour.
NICE, le 15 MAI 2024

DUP / 3. Plan projet

Voie nouvelle entre la ZAC de la Saoga et le hameau de la Croix de Fer



 DUCAEI - PELCY Direction Territoriale Moyen Pays et Lubral Est Subdivision Centre		Projet Plan de situation 1.2. Vue Aérienne	
Route du col de l'oliver Création de voie nouvelle Commune de Saint Blaise		Source Géoportail Date de 13 avril 2021	
Date 09/12/2020	Type d'étude Phase PND	Modificateur A. B.	
Date 08/01/2021	Application de la Zone ERG. du P.L.N.		

Pour le préfet,
 le Secrétaire Général
 S.G. 4522

Philippe LOOS

VU pour être annexé à mon arrêté en date de ce jour.

NICE, le 16 MAI 2024

Pour le préfet,
Le Secrétaire Général
SG: 4522

Philippe LOOS

II - VUES EN PLAN

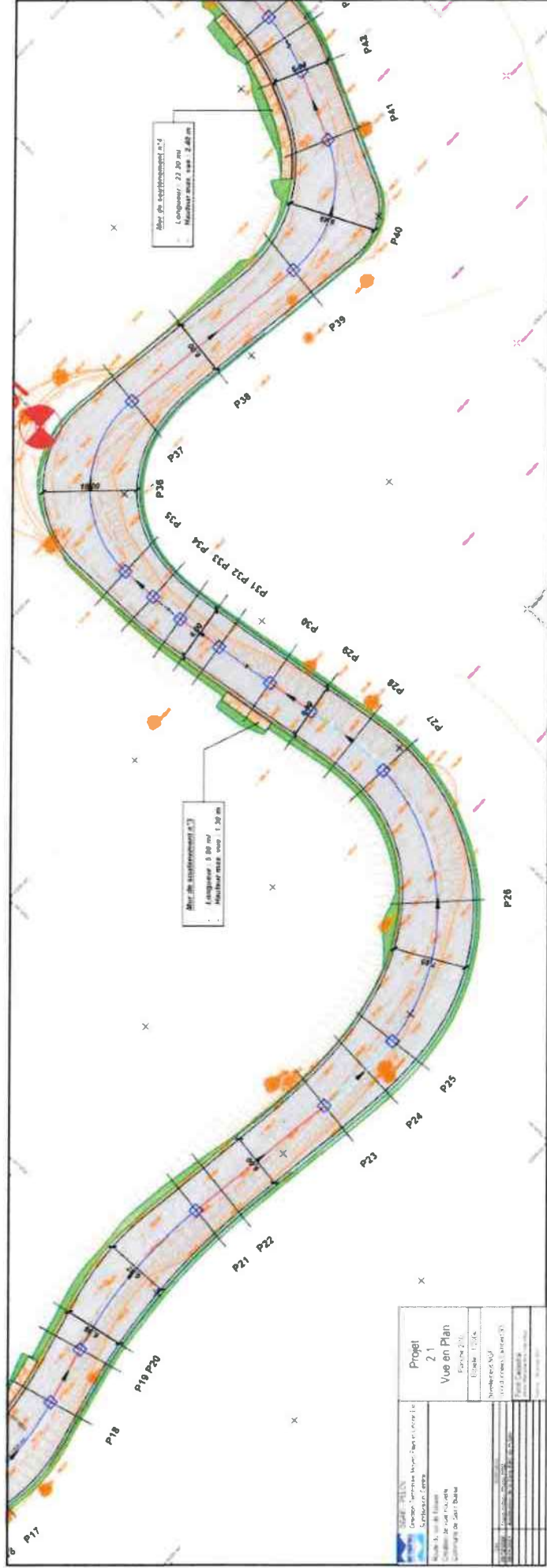
II.1 - VOIE NOUVELLE



VU pour être annexé à mon arrêté en date de ce jour. NICE, le 16 MAI 2024

Pour le préfet,
Le Secrétaire Général
SG 4522

Philippe LOOS

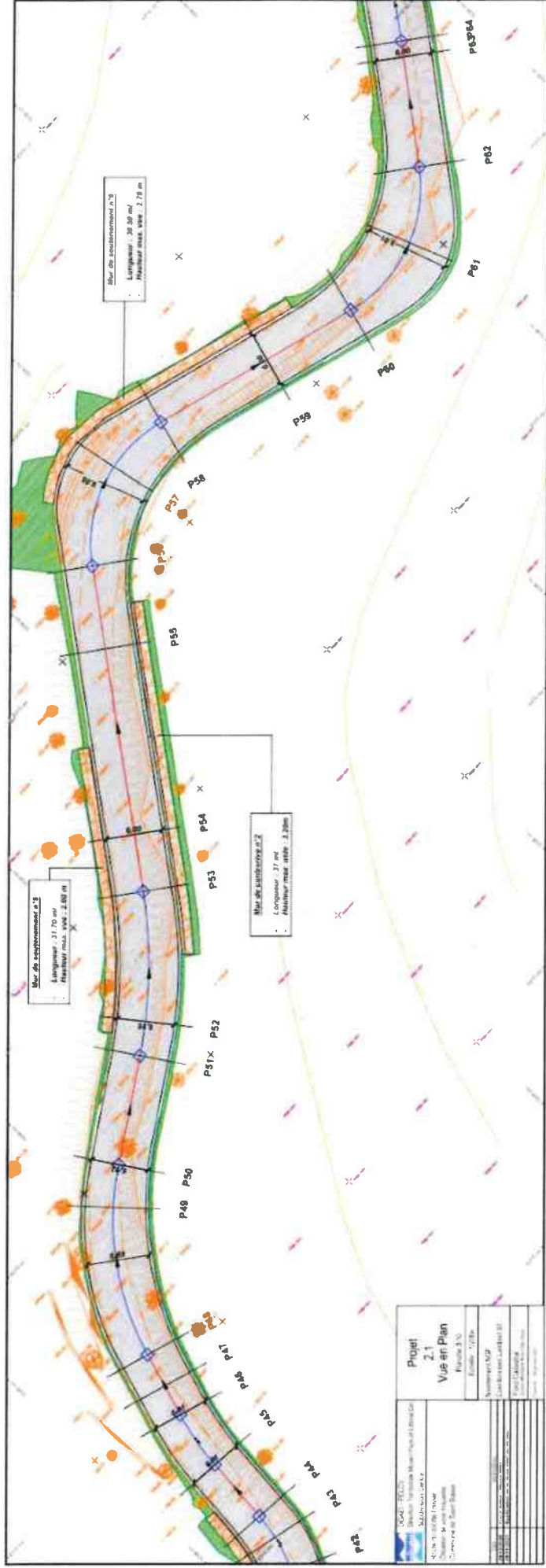


VU pour être annexé à mon arrêté en date de ce jour.

NICE, le 16 MAI 2024.

Pour le préfet,
Le Secrétaire Général
SG-4522

Philippe LOOS



VU pour être annexé à mon
arrêté en date de ce jour.
NICE, le 16 MAI 2024

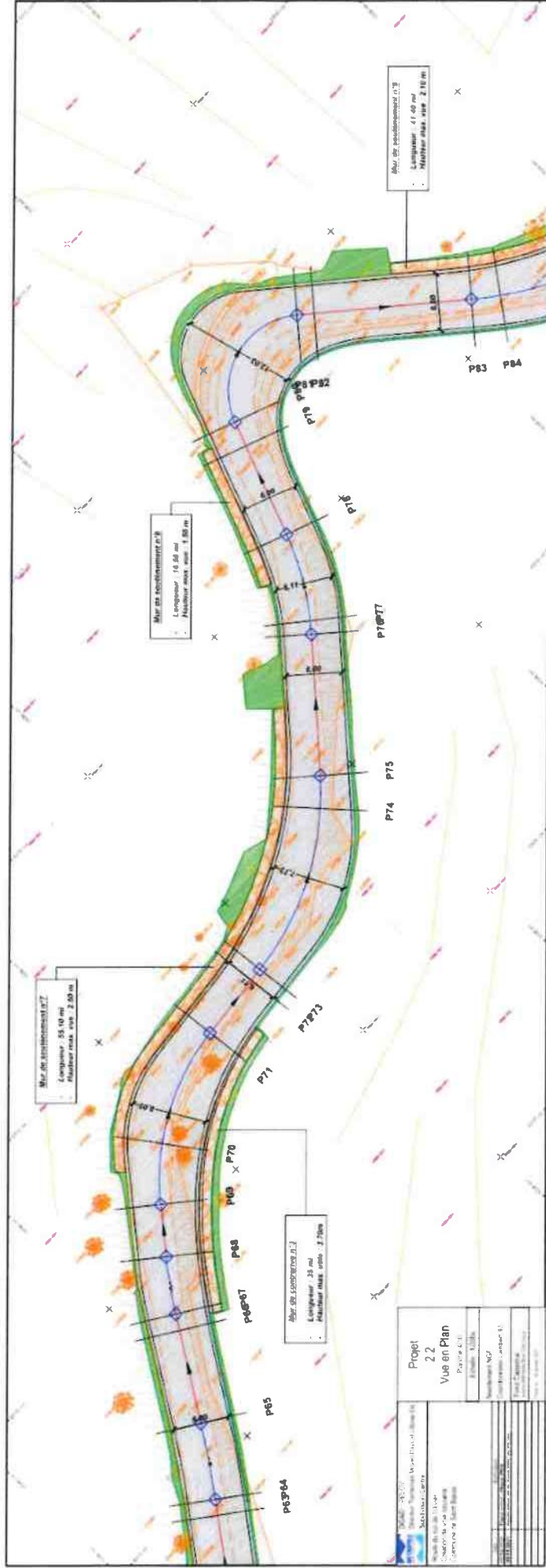
DUP / 3. Plan projet

10
Pour le préfet,
Secrétaire Général
SG 4522



Philippe LOOS

Voie nouvelle entre la ZAC de la Saoga et le hameau de la Croix de Fer



VU pour être annexé à mon
arrêté en date de ce jour.
NICE, le 16 MAI 2024

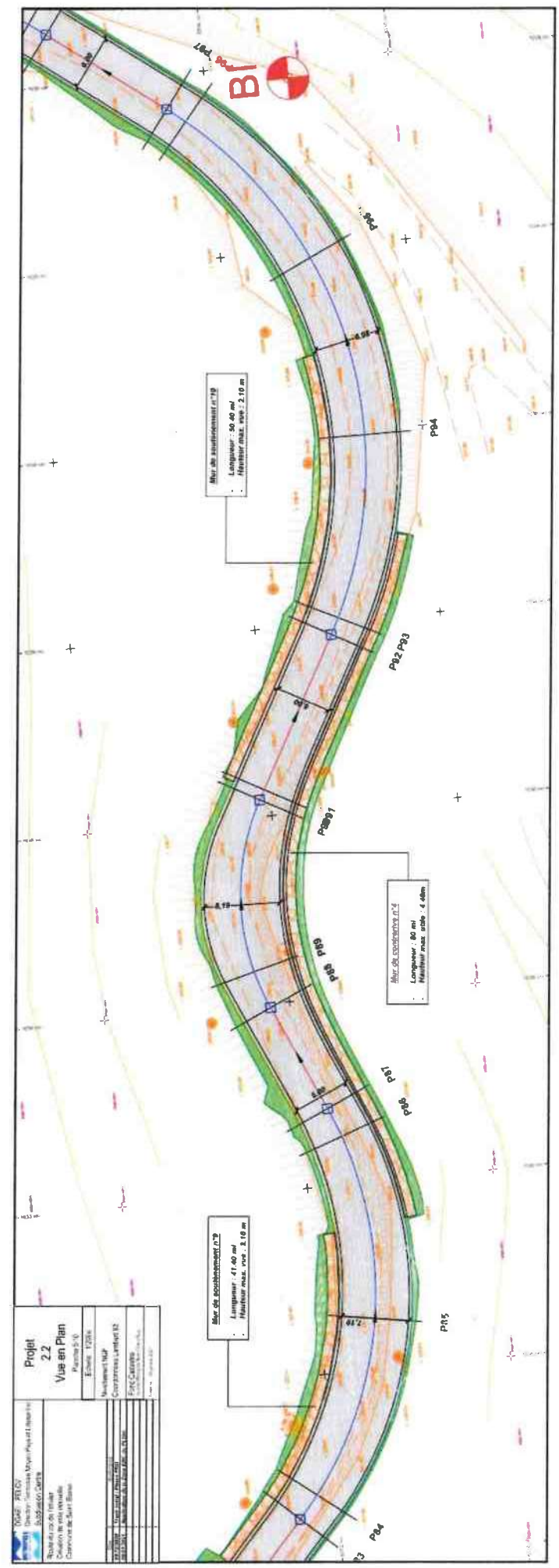
DUP / 3. Plan projet

Voie nouvelle entre la ZAC de la Saoga et le hameau de la Croix de Fer

Pour le préfet,
Le Secrétaire Général
SG-4522

Philippe LOOS

Philippe LOOS



VU pour être annexé à mon
arrêté en date de ce jour.

NICE, le 16 MAI 2024

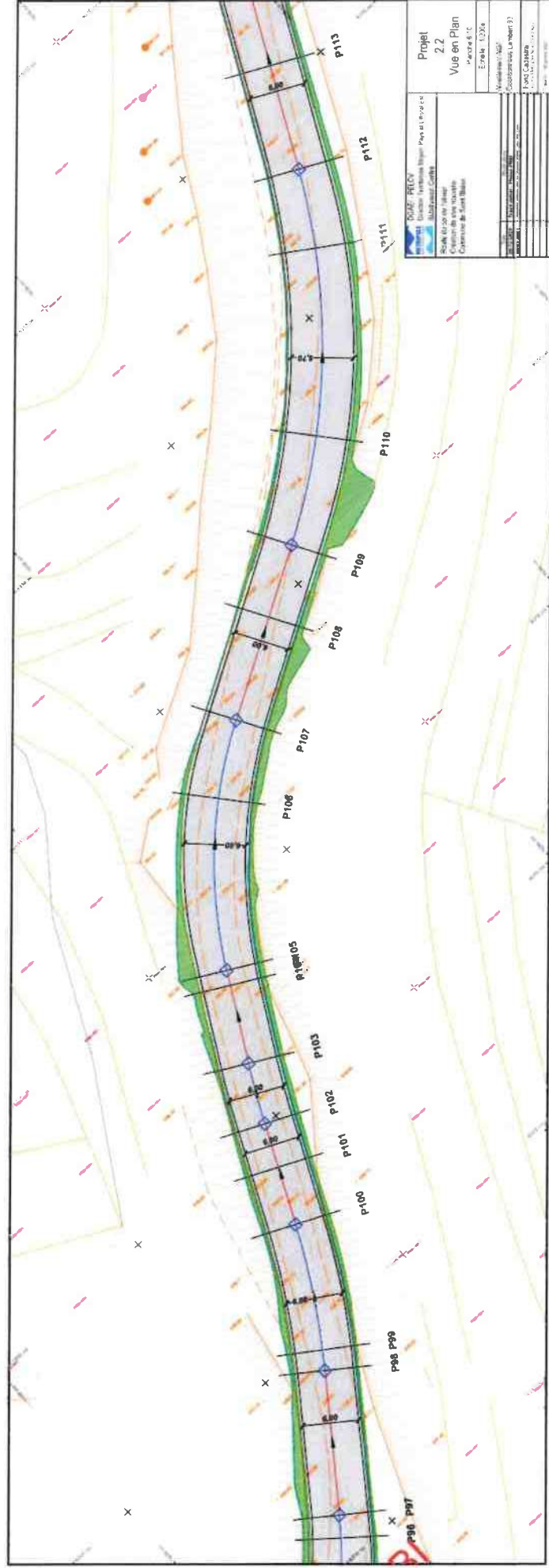
Voie nouvelle entre la ZAC de la Saoga et le hameau de la Croix de Fer

DUP / 3. Plan projet

Pour le préfet,
Secrétaire Général
SG 4522



Philippe LOOS



VU pour être annexé à mon arrêté en date de ce jour.
NICE, le 16 MAI 2024

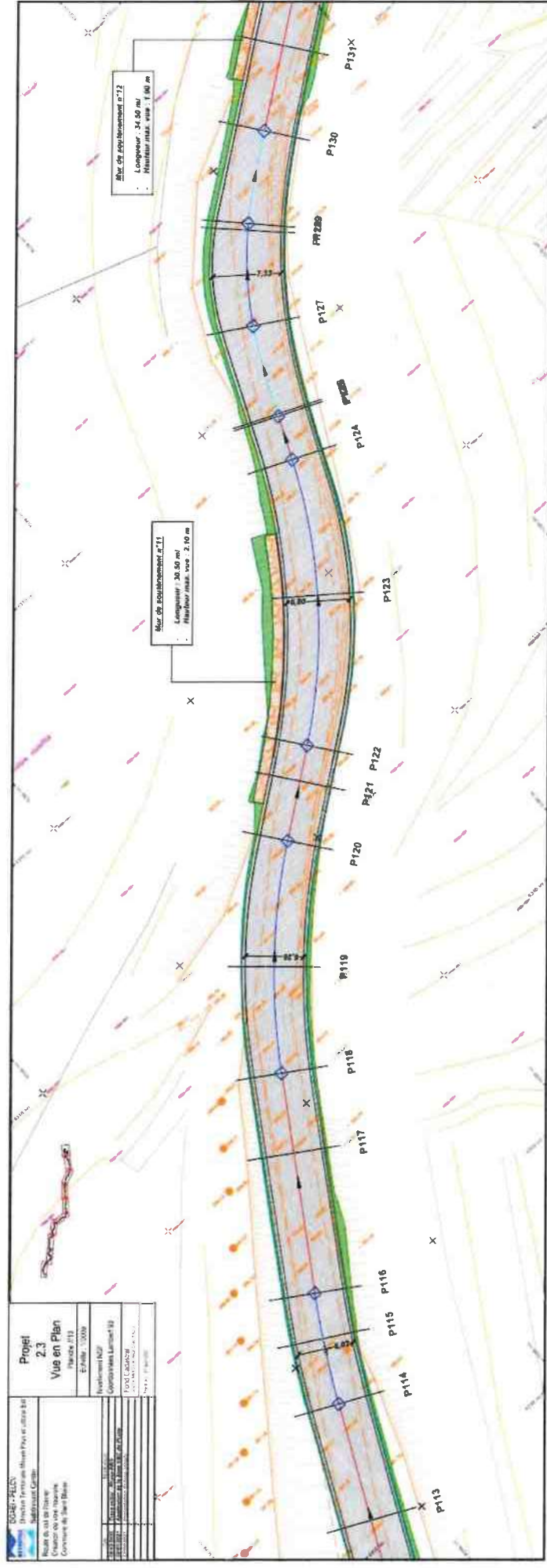
DUP / 3. Plan projet

Pour le préfet,
 le Secrétaire Général
 SG 4522



Philippe LOOS

Voie nouvelle entre la ZAC de la Saoga et le hameau de la Croix de Fer

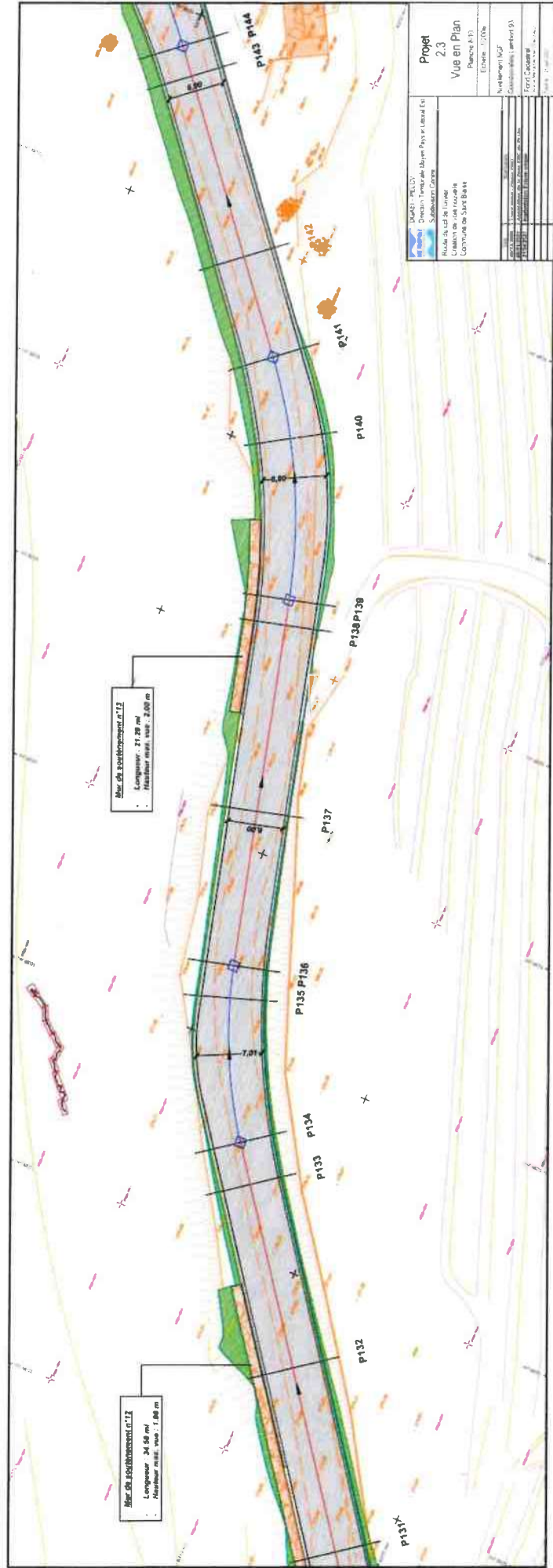


VU pour être annexé à mon arrêté en date de ce jour.

NICE, le 16 MAI 2024

Pour le projet,
Le Secrétaire Général
SG 4522

Philippe LOOS

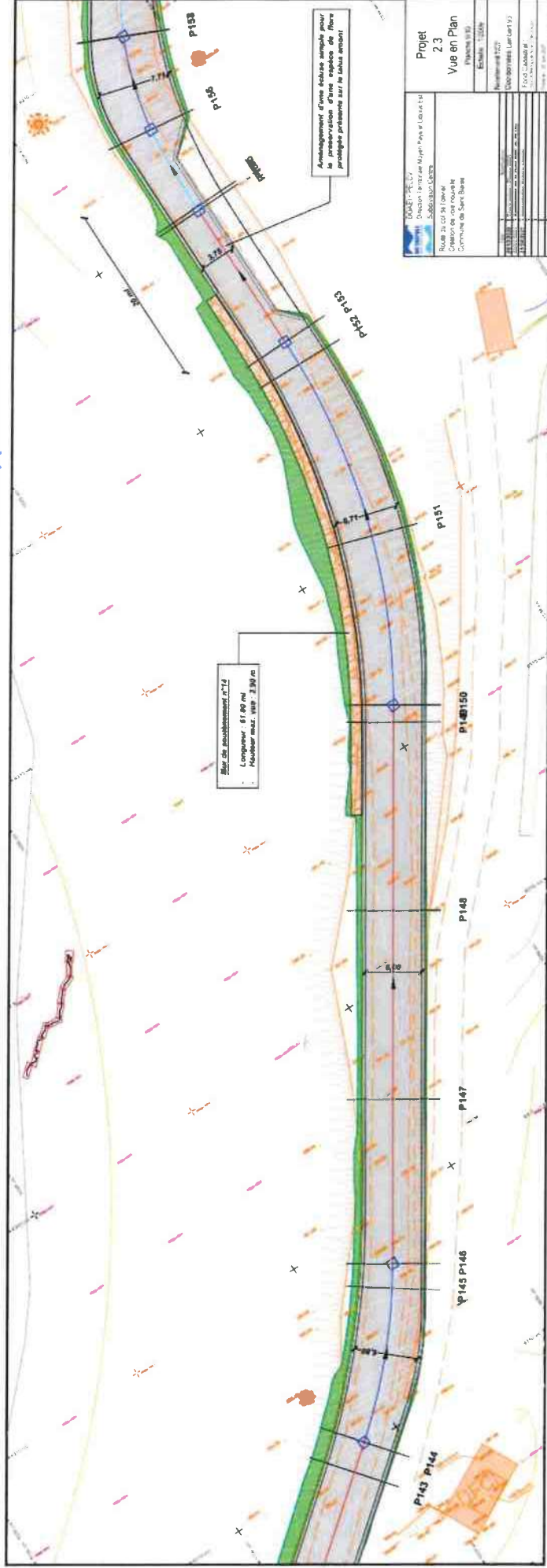


VU pour être annexé à mon arrêté en date de ce jour.

NICE, le 16 MAI 2024.

Pour le préfet,
Le Secrétaire Général
SG 4522

Philippe LOOS



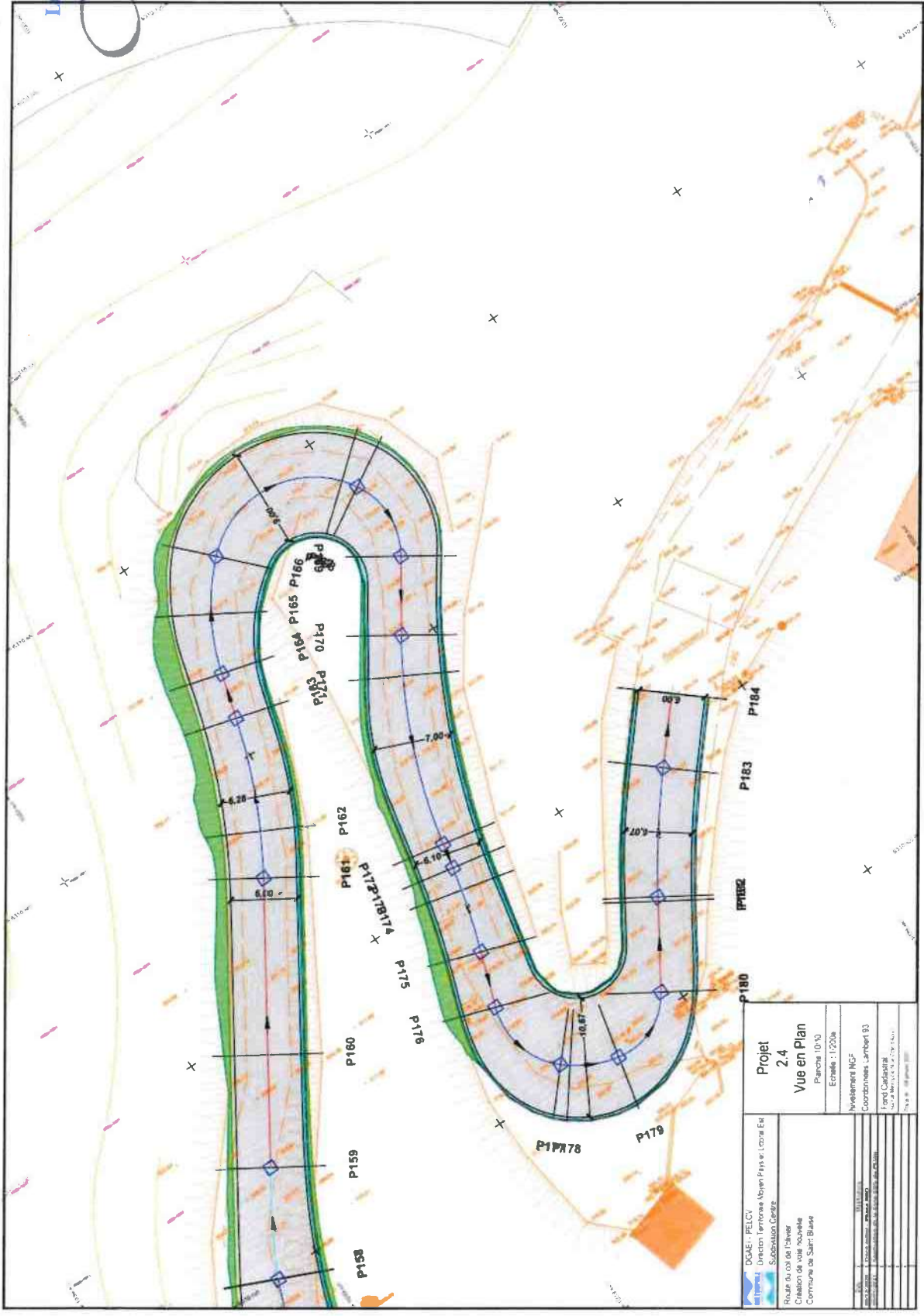
VU pour être annexé à mon
arrêté en date de ce jour,
NICE, le 16 MAI 2024

DUP / 3. Plan projet

Pour le préfet,
Le Secrétaire Général
N° 4522

Philippe LOOS
Philippe LOOS

Voie nouvelle entre la ZAC de la Saoga et le hameau de la Croix de Fer



Projet 2.4 Vue en Plan	
Planche : 1/200e Echelle : 1/200e	
Avancement NGF Coordonnées Lambert 93 Format Cadastre N° de Mairie : N° de C. de F. Type de plan :	
DGAEI - RELCY Direction Territoriale Nord-Pays de la Croix de Fer Substitution Centre	Révisé par : Création de voie nouvelle Commune de Saint-Basile

VU pour être annexé à mon arrêté en date de ce jour.

DUP / 3. Plan projet

NICE, le 16 MAI 2024

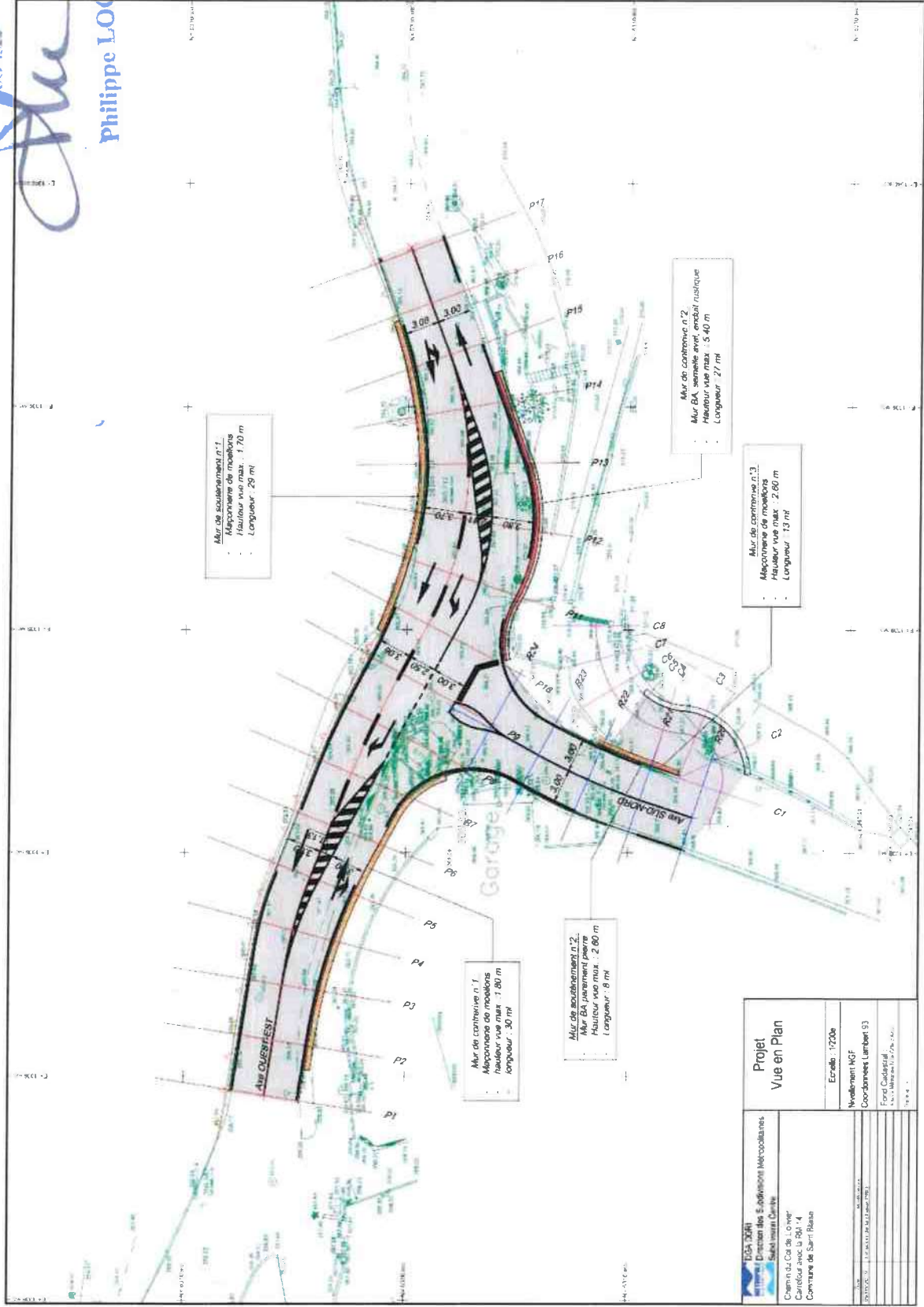
II.2 - CARREFOUR AVEC LA RM14

Pour le préfet,
Le Secrétaire Général

SGC 4522

Philippe LOOS

Philippe LOOS



Voie nouvelle entre la ZAC de la Saoga et le hameau de la Croix de Fer

NICE, le 16 MAI 2024

Pour le préfet,
Le Secrétaire Général
SG 4522

II.3. CREATION DE STATIONNEMENTS

